

Республика Алтай
Майминский район
Совет депутатов
Манжерокского сельского поселения
Пятого созыва

РЕШЕНИЕ

от «22» февраля 2024 г № 15-7

с. Манжерок

О внесении изменений в Правила
землепользования и застройки территории
Муниципального образования Манжерокское
сельское поселение Майминского района
Республики Алтай

В соответствии с Градостроительным кодексом Российской Федерации, Земельным кодексом Российской Федерации, Федеральным законом от 6 октября 2013 года №131-ФЗ «Об общих принципах организации местного самоуправления Российской Федерации», Уставом муниципального образования Манжерокское сельское поселение, на основании Генерального плана Манжерокского сельского поселения, утвержденного решением сельского Совета депутатов 09.10.2012 года № 5-1, ст. 7 Федерального закона от 14.03.2022 г. № 58-ФЗ «О внесении изменений в отдельные законодательные акты Российской Федерации», учитывая заключение публичных слушаний, Манжерокский сельский Совет депутатов
РЕШИЛ:

1. Отказать во внесении изменений в Правила землепользования и застройки муниципального образования Манжерокское сельское поселение, утвержденные решением сельского Совета депутатов Манжерокского сельского поселения четвертого созыва от 16 ноября 2018 г № 12-9 в части внесения изменений в территориальные зоны в отношении земельного участка с условным номером 04:01:020208:133У1, расположенного по адресу: Российская Федерация, Республика Алтай, Майминский район, Манжерокское сельское поселение, с. Манжерок, путем изменения территориальной зоны с зоны общественно-делового назначения (код зоны 2 01), зоны зеленых насаждений (код зоны 6 02), на зону среднеэтажной жилой застройки (код зоны 1 01), согласно приложению № 1.

2. Опубликовать настоящее Решение на официальном сайте Администрации муниципального образования «Манжерокское сельское поселение» Майминского района Республики Алтай в информационно-телекоммуникационной сети Интернет, и в газете «Сельчанка в Майминском районе».

3. Настоящее Решение вступает в силу с момента его официального опубликования.

Глава Манжерокского сельского поселения

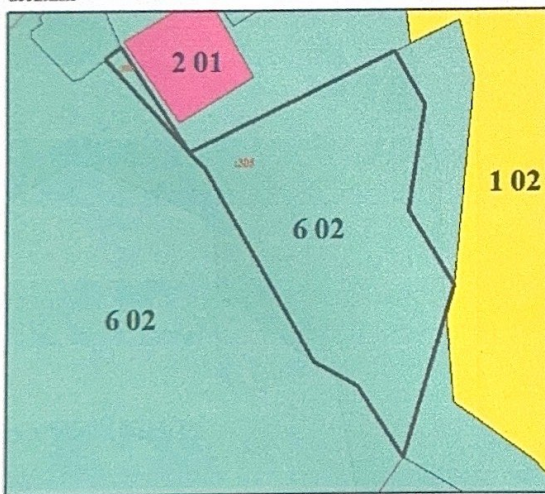
А.Ю. Майков

Приложение № 1
к решению сельского Совета депутатов
муниципального образования «Манжерокское
сельское поселение» Майминского района
Республики Алтай
от «22» февраля 2024 г № 15- 7

Внесение изменений в правила землепользования и застройки МО «Манжерокское сельское поселение», утвержденные решением сельского Совета депутатов муниципального образования «Манжерокское сельское поселение» четвертого созыва Майминского района Республики Алтай № 12-9 от 16 ноября 2018 г. в части внесения изменений в территориальную зону в отношении земельного участка с кадастровым номером 04:01:020208:133У1, расположенного по адресу: Российская Федерация, Республика Алтай, Майминский район, с. Манжерок, путем изменения территориальной зоны с зоны общественно-делового назначения (код зоны 2 01), зоны зеленых насаждений (код зоны 6 02), на зону среднеэтажной жилой застройки (код зоны 1 01).

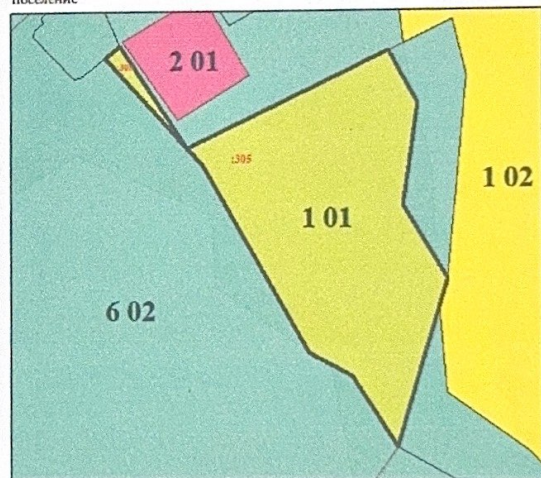
ВЫПИСКА ИЗ ПРАВИЛ ЗЕМЛЕПОЛЬЗОВАНИЯ И ЗАСТРОЙКИ

Адрес участка: Республика Алтай, Майминский район, Манжерокское сельское поселение



ВЫПИСКА ИЗ ПРАВИЛ ЗЕМЛЕПОЛЬЗОВАНИЯ И ЗАСТРОЙКИ

Адрес участка: Республика Алтай, Майминский район, Манжерокское сельское поселение

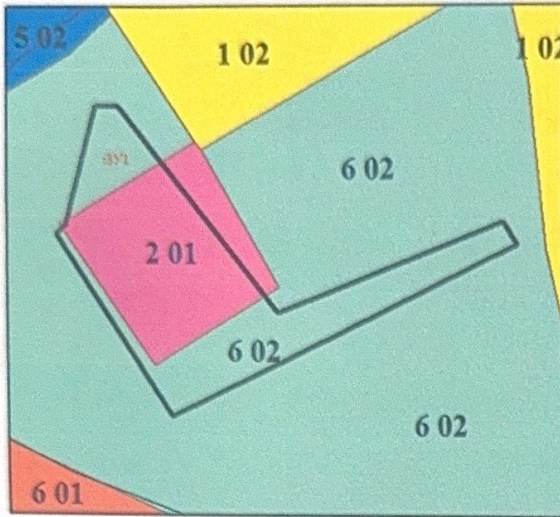


Условные обозначения	Код	Наименование территориальных зон
Зона застройки индивидуальными жилыми домами	1 01	Зона застройки индивидуальными жилыми домами
Зона застройки индивидуальными жилыми домами	1 02	Зона застройки индивидуальными жилыми домами
Зона делового, общественного и коммерческого назначения	2 01	Зона общественно-делового назначения
Зона рекреационного назначения	6 02	Зона зеленых насаждений

Условные обозначения	Код	Наименование территориальных зон
Зона застройки среднеэтажными жилыми домами	1 01	Зона застройки среднеэтажными жилыми домами
Зона застройки индивидуальными жилыми домами	1 02	Зона застройки индивидуальными жилыми домами
Зона общественно-делового назначения	2 01	Зона общественно-делового назначения
Зона рекреационного назначения	6 02	Зона зеленых насаждений

ВЫПИСКА ИЗ ПРАВИЛ ЗЕМЕПОЛЬЗОВАНИЯ И ЗАСТРОЙКИ

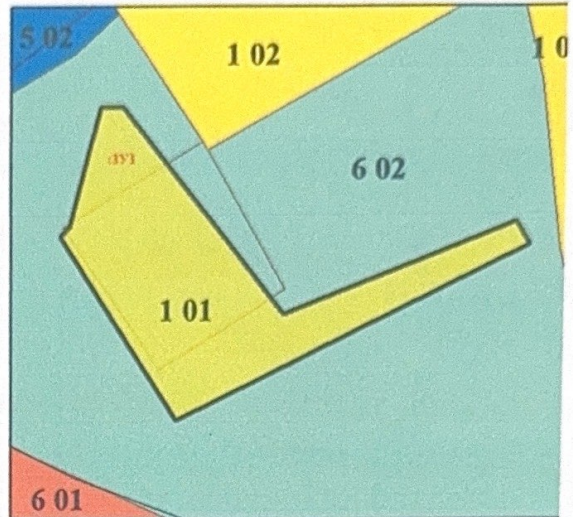
Адрес участка: Республика Алтай, Майминский район, Манжерокское сельское поселение



Условные обозначения	Код	Наименование территориальных зон
		Зона застройки индивидуальными жилыми домами
	1 02	Зона застройки индивидуальными жилыми домами
		Зона общественно-делового назначения
	2 01	Зона общественно-делового назначения
		Зона транспортной инфраструктуры
	5 02	Зона внешнего транспорта
		Санаторно-курортная с ограничением хозяйственной деятельности
	6 01	Зона санаторно-курортного назначения
		Зона рекреационного назначения
	6 02	Зона зеленых насаждений

ВЫПИСКА ИЗ ПРАВИЛ ЗЕМЕПОЛЬЗОВАНИЯ И ЗАСТРОЙКИ

Адрес участка: Республика Алтай, Майминский район, Манжерокское сельское поселение



Условные обозначения	Код	Наименование территориальных зон
		Зона застройки среднеэтажными жилыми домами
	1 01	Зона застройки среднеэтажными жилыми домами
		Зона застройки индивидуальными жилыми домами
	1 02	Зона застройки индивидуальными жилыми домами
		Зона транспортной инфраструктуры
	5 02	Зона внешнего транспорта
		Санаторно-курортная с ограничением хозяйственной деятельности
	6 01	Зона санаторно-курортного назначения
		Зона рекреационного назначения
	6 02	Зона зеленых насаждений